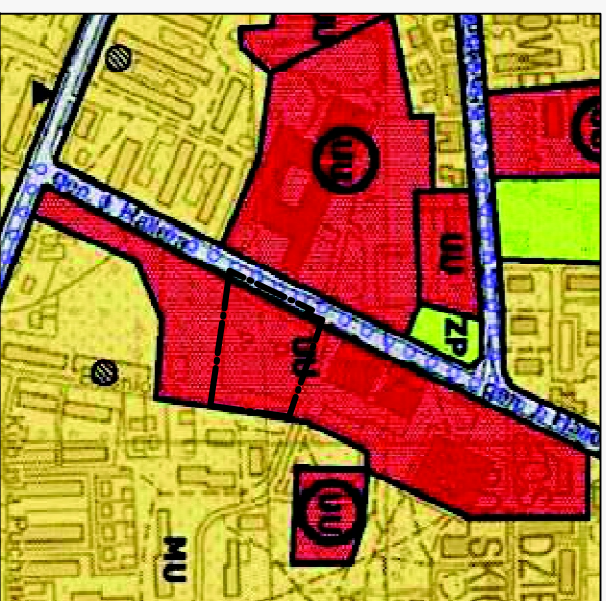


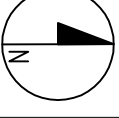
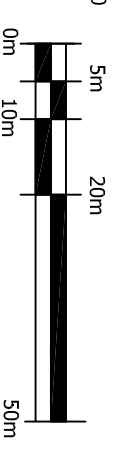
WYRYS ZE STUDIUM UWARUNKOWAN I KIERUNKÓW
ZAGOSPODAROWANIA PRZESTRZENNEGO
MIASTA OSTROŁĘKA



	GRANICA TERENU OBJĘTEGO PLANEM
	TERENY ZABUDOWY USŁUGOWEJ
	TERENY WĄŻNIEJSZYCH ULIC LOKALNYCH I DOJAZDOWYCH
	WĄŻNIEJSZE DRÓGI ROWEROWE

**MIEJSCOWY PLAN
ZAGOSPODAROWANIA PRZESTRZENNEGO
REJONU "HALLERA" W OSTROŁĘCE**

SKALA 1: 1000



USTALENIA PLANU:

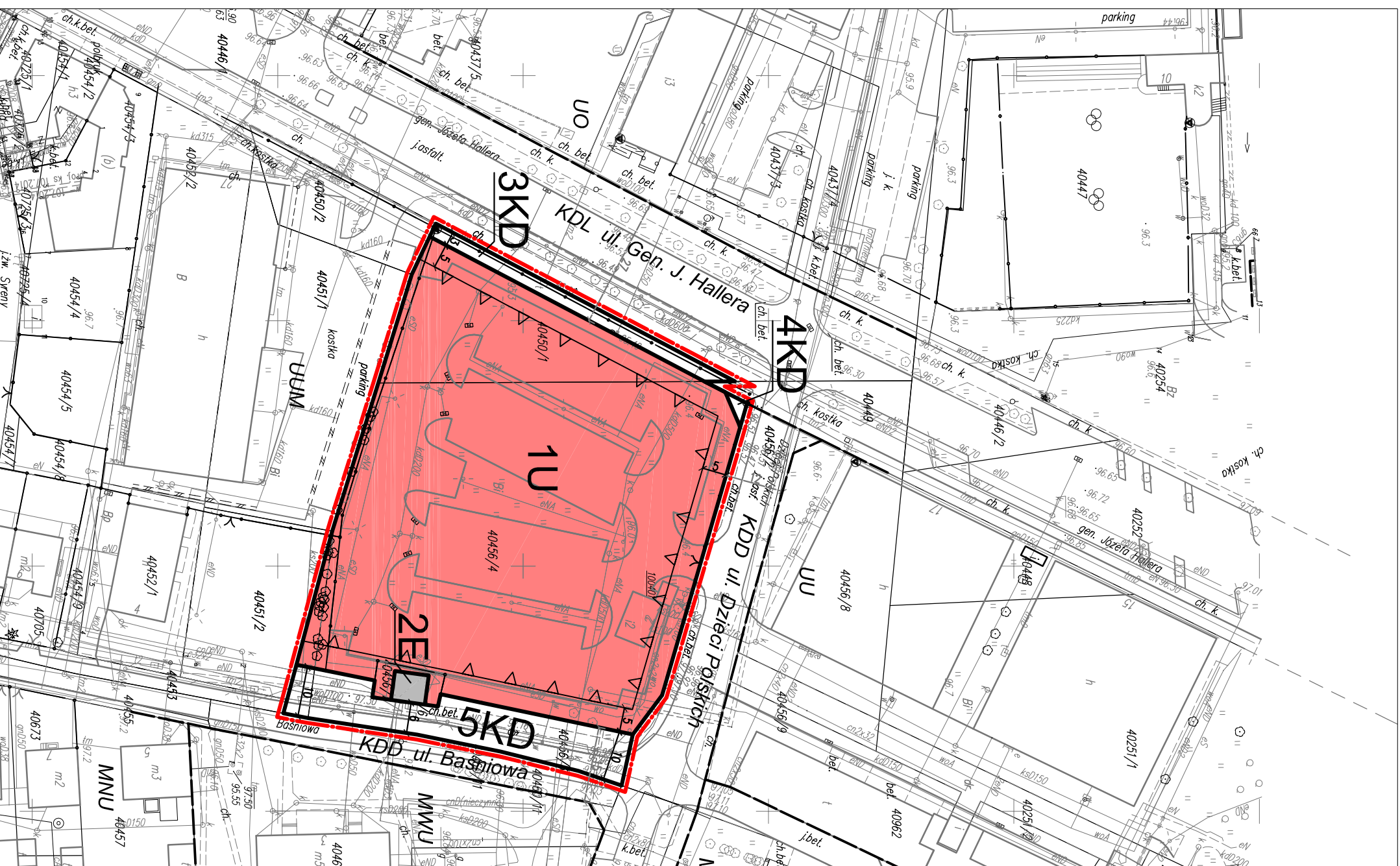
	GRANICA OBSZARU OBJĘTEGO PLANEM
	LINIA ROZGRANICZAJĄCA TERENY O RÓŻNYM PRZEZNACZENIU LUB RÓŻNYCH ZASADACH ZAGOSPODAROWANIA
	NIEPRZEKRACZALNA LINIA ZABUDOWY
	ZWYMIAROWANE ODLEGŁOŚCI W METRACH
	TEREN ZABUDOWY USŁUGOWEJ

	TEREN INFRASTRUKTURY TECHNICZNEJ - ELEKTROENERGETYKI
--	--

	FRAGMENTY DRÓG PUBLICZNYCH
--	----------------------------

INFORMACJE PLANU:

	LINIA ROZGRANICZAJĄCA TERENY O RÓŻNYM PRZEZNACZENIU LUB RÓŻNYCH ZASADACH ZAGOSPODAROWANIA POZA GRANICAMI PLANU
	WYBRANE SYMBOLE PRZEZNACZENIA TERENU POZA GRANICAMI PLANU OKREŚLONE W PRAWIE MIEJSCOWYM
	ZWYMIAROWANE ODLEGŁOŚCI W METRACH POZA GRANICAMI PLANU



ETA P: PROJEKTU PLANU 2015 - wyłożenie do publicznego wglądu

Z A Ł A C Z N I K N R 1
DO UCHWAŁY NR RADY MIASTA OSTROŁĘKI
w sprawie
**MIEJSCOWEGO PLANU ZAGOSPODAROWANIA
PRZESTRZENNEGO REJONU "HALLERA" W OSTROŁĘCE**
Przewodniczący Rady Miasta Ostrołęki

ZESPÓŁ AUTORSKI:
dr inż. arch. Anna Grabowska
mgr inż. arch. Król. Małgorzata Hoser
mgr inż. Beata Andrzejewska
mgr inż. Grzegorz Zimniewa