























Mapa emisyjna dla L_N

Numer	Nazwa odcinka
1a	ul. Mostowa na odcinku od ronda im Księcia Janusza III do skrzyżowania z ul. Bogusławskiego
1b	ul. Warszawska na odcinku od ronda im. Księcia Janusza III do skrzyżowania z ul. Fortową
1c	ul. Warszawska na odcinku od skrzyżowania z ul. Fortową do skrzyżowania z ul. Brzozową
1d	ul. 1 Armii WP od skrzyżowania z ul. Witosa do skrzyżowania z ul. Kołobrzeską
1e	ul. Traugutta od skrzyżowania z ul. Witosa do skrzyżowania z ul. Bogusławskiego
2a	ul. Stacha Konwy na odcinku od ronda im. Księcia Janusza III do skrzyżowania z ul. Słoneczną
3a	ul. Steyera od skrzyżowania z ul. Sikorskiego do ronda Zofii Niedziałkowskiej
3b	ul. Steyera od skrzyżowania z ul. Sikorskiego do ronda Zbawiciela Świata
4a	ul. Bogusławskiego od skrzyżowania z ul. Traugutta do skrzyżowania z ul. Kościuszki
4b	ul. Bogusławskiego od skrzyżowania z ul. Piłsudskiego do skrzyżowania z ul. 11 Listopada
4c	ul. Kopernika od skrzyżowania z ul. 11 Listopada do skrzyżowania z ul. Prądzyńskiego
5a	ul. 11 Listopada od skrzyżowania z ul. Bogusławskiego do skrzyżowania z ul. Inwalidów Wojennych

Przedziały emisji	Poziom dźwięku
 < 35 dB	 50 dB
 35 - 40 dB	 55 dB
 40 - 45 dB	 60 dB
 45 - 50 dB	 65 dB
 50 - 55 dB	 70 dB
 55 - 60 dB	
 60 - 65 dB	
 65 - 70 dB	
 70 - 75 dB	
 75 - 80 dB	
 80 - 85 dB	
 > 85 dB	

Otoczenie drogi

-  drogi
-  granice analizowanych odcinków
-  budynki
-  wody
-  Narew nazwy cieków

