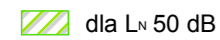


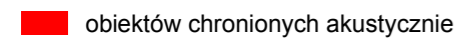
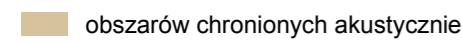
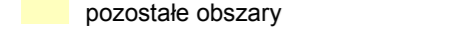
Mapa proponowanych kierunków zmian zagospodarowania przestrzennego

Numer	Nazwa odcinka
1a	ul. Mostowa na odcinku od ronda im. Księcia Janusza III do skrzyżowania z ul. Bogusławskiego
1b	ul. Warszawska na odcinku od ronda im. Księcia Janusza III do skrzyżowania z ul. Fortową
1c	ul. Warszawska na odcinku od skrzyżowania z ul. Fortową do skrzyżowania z ul. Brzozową
1d	ul. 1 Armii WP od skrzyżowania z ul. Witosa do skrzyżowania z ul. Kołobrzeską
1e	ul. Traugutta od skrzyżowania z ul. Witosa do skrzyżowania z ul. Bogusławskiego
2a	ul. Stacha Konwy na odcinku od ronda im. Księcia Janusza III do skrzyżowania z ul. Słoneczną
3a	ul. Steyera od skrzyżowania z ul. Sikorskiego do ronda Zofii Niedziałkowskiej
3b	ul. Steyera od skrzyżowania z ul. Sikorskiego do ronda Zbawiciela Świata
4a	ul. Bogusławskiego od skrzyżowania z ul. Traugutta do skrzyżowania z ul. Kościuszki
4b	ul. Bogusławskiego od skrzyżowania z ul. Piłsudskiego do skrzyżowania z ul. 11 Listopada
4c	ul. Kopernika od skrzyżowania z ul. 11 Listopada do skrzyżowania z ul. Prądzyńskiego
5a	ul. 11 Listopada od skrzyżowania z ul. Bogusławskiego do skrzyżowania z ul. Inwalidów Wojennych


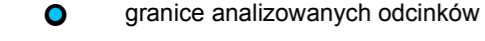


Proponowane zasięgi stref ograniczonej zabudowy mieszkaniowej:

 dla L_n 50 dB

Lokalizacja:

-  obiektów chronionych akustycznie
-  obszarów chronionych akustycznie
-  pozostałe obszary

Otoczenie drogi

-  drogi
-  granice analizowanych odcinków
-  wody
-  Narew nazwy cieków

1:5 000
0 125 250 m

